



SECRETARÍA DE AGRICULTURA,  
GANADERÍA, PESCA Y ALIMENTOS

## INFORME SEMANAL AL 21/06/07

- Evolución de los cultivos al 21/06/07
  - ❖ Precipitaciones
  - ❖ Cosecha Gruesa, Campaña 2006/07 (Algodón, Maíz, Maní, Poroto, Soja y Sorgo Granífero)
  - ❖ Cosecha Fina, Campaña 2007/08 (Cebada Cervecera, Colza, Lino y Trigo)
- Evolución de la Superficie Sembrada y Cosechada – Resumen
- Avance de la cosecha de Maíz, 2006/07
- Avance de la cosecha de Maní, 2006/07
- Avance de la cosecha de Soja, 2006/07
- Avance de la cosecha de Sorgo, 2006/07
- Avance de la siembra de Cebada Cervecera, 2007/08
- Avance de la siembra de Trigo, 2007/08
- Area sembrada de granos y algodón, 1997/98-2006/07
- Volúmenes de producción de granos y algodón, 1997/98-2006/07
- Producción de cultivos en la República Argentina, 2006/07
- Humedad del suelo y aspectos del cultivo
- Registros pluviométricos semanales entre el 13/06/07 y el 19/06/07
- Mapa de precipitaciones

# SECRETARIA DE AGRICULTURA, GANADERÍA, PESCA Y ALIMENTOS

## Dirección de Coordinación de Delegaciones

### PRECIPITACIONES (del 13/6 al 19/6)

En la mitad sur de la provincia de **Buenos Aires**, las precipitaciones fueron dispersas y poco significativas: 0.2-2 mm en Cnel. Suárez, Saavedra y Tornquist, 2-3.5 mm en B. Juárez y Tres Arroyos, 1-6 mm en la zona Mar y Sierras (aunque no llovió en Lobería y Gral. Pueyrredón), y en el extremo sur no se registró lluvia alguna. Hacia el norte los milimetrajados fueron algo más importantes y generalizados: 12-19 mm en los partidos del noroeste, y 9-24 mm en la zona núcleo y centro-norte. En el centro se registraron 4-15 mm, y 2-17 mm en el oeste.

En **Córdoba** cayeron 11-30 mm en Gral. Roca y Pte. R. S. Peña, 8-22 mm en Unión y Marcos Juárez, 6-35 mm en Río Cuarto y Juárez Celman, 1-25 mm en los departamentos que integran la delegación Villa María, y 3-8 mm en los de San Francisco.

La principal zona granaria de **Entre Ríos** (departamentos Paraná, Victoria y Diamante) informó 5-12 mm, 14.3-30 mm la zona arroceras (S. Salvador, Uruguay, Villaguay) y 5-20 mm el área citrícola de Concordia y Federación, en tanto que en el resto de la provincia los valores se ubicaron entre 5 y 17.5 mm.

En el norte de **La Pampa** se reportaron 8-49 mm, mientras que en el sur solamente llovieron 1-15 mm en Capital, Catrilo y Atreucó.

En **Santa Fe** se produjeron precipitaciones de 4-13 mm en el centro (excepto en Garay) y de 10-24 mm en el sur. En el norte, solamente 4 mm en las localidades de San Javier y Calchaquí.

Hacia el NEA, cayeron 1-14 mm en algunas localidades de **Corrientes**, y en el NOA, 3-5 mm en **Jujuy** y 1-2 mm en **Santiago del Estero**.

### *EVOLUCION DE LOS CULTIVOS AL 21/6/07*

#### COSECHA GRUESA – CAMPAÑA 2006/07

##### Algodón

Se ha ajustado el área algodonera a nivel nacional, estimándose que la superficie sembrada se ubica alrededor de las 402 mil hectáreas, de las cuales se llevan cosechadas unas 362 mil ha, con un rinde bruto que promedia los 1.200 kg/ha.

Empezó la cosecha en los dos departamentos de **San Luis** donde se cultiva el algodón. En Ayacucho, el rendimiento promedia los 30 qq/ha, mientras que en Pringles se sitúa alrededor de los 27 qq/ha.

Continúa la cosecha en el departamento Moreno de **Santiago del Estero**, con muy buenos rendimientos, y en general, buena calidad comercial, en particular cuando los equipos de cosecha cuentan con buenos sistemas de prelimpieza. La amplia difusión en la zona de la tecnología de surcos estrechos, no obstante mejorar los rendimientos respecto al sistema tradicional, está generando algunas demoras por la escasez de cosechadoras con esa tecnología. En los departamentos Juan Felipe Ibarra y Taboada, se registran atrasos en la cosecha, en algunos casos, debido a la escasez de mano de obra.

## **Maíz**

### **Buenos Aires**

En Salliqueló restan cosechar algunos lotes que no totalizan las 1.000 hectáreas en toda la delegación, tratándose de cuadros que contienen algo de humedad en el grano; se estima la culminación de cosecha para la semana en curso.

La superficie cosechada a la fecha en Tandil es de unas 30.000 has (89 %) sobre lo estimado que podría llegar a ser trillado como grano comercial, con un rinde promedio, muy variable según zona generando un promedio de 56 qq./ha.

### **Córdoba**

Durante la semana continuó a ritmo lento la cosecha en San Francisco. Las lluvias producidas el día jueves 14, con milimetrajés que oscilaron entre 1 a 10 mm, incidieron en dicho ritmo, ya que la humedad ambiente fue alta y la del grano no baja de valores que oscilan entre 15 y 16 %. Todo esto lleva al productor a demorar la trilla, aunque en otros casos opta por levantar el lote a pesar de las adversas condiciones climáticas. La calidad del grano sigue siendo buena en general.

Similar panorama se observó en Villa María, donde todavía quedan algunos lotes sin cosechar.

### **Santa Fe**

Se están efectuando reservas forrajeras en algunos sectores de la delegación Avellaneda. El inicio de la cosecha del tardío está previsto para fines del mes de junio e inicios de julio, esperándose buenos rendimientos si se producen las precipitaciones que requieren los cultivos, los cuales se encuentran en llenado de grano.

Mientras, se avanza lentamente en Rafaela con la cosecha de los lotes de maíz de segunda correspondientes a siembras tardías. Durante la presente semana, también prosiguió en varias zonas la recolección en estado de grano húmedo, con destino a la confección de silaje para reserva forrajera.

## **NOA**

Finalizó la cosecha en Catamarca con buenos rindes y calidad para la zona.

Continúa con buenos rindes la cosecha en Salta y Jujuy, produciendo 45 y 42 qq/ha, respectivamente.

En Tucumán el avance es importante, superándose el 90% de trillado; los rendimientos se ubican por encima de los 67 quintales por hectárea, siendo muy buenos para la provincia.

## **Maní**

Resta cosechar solo un 4 % de los cultivos de maní rosado, en el área comprendida por la delegación Río Cuarto en la provincia de **Córdoba**; los mismos se encuentran arrancados a la espera de la trilla, y se han registrado muy buenos rendimientos, promediando los 29 qq/ha.

En tanto en la provincia de **Salta** se da por finalizada la trilla, con un rinde promedio levemente superior a los 14 qq/ha, mientras que en la provincia de **Jujuy**, solo falta levantar un 6 % de los sembradíos.

## **Poroto**

Comienzo de cosecha de alubia en **Salta y Jujuy**. El área trillada a nivel nacional de la citada variedad es de unas 25 mil hectáreas (20% del total sembrado) y los rindes se ubican por encima de los 1.400 kg/ha.

Puede darse por finalizada la cosecha de poroto negro en toda la provincia de **Santiago del Estero**, cerrando una campaña positiva, tanto por los buenos rendimientos obtenidos (alrededor de 1.200 kg/ha), como por la ausencia de problemas de plagas y enfermedades. La superficie cosechada fue de unas 7.900 ha.

Avance significativo en **Tucumán**. La variedad dominante, poroto negro, avanzó en un 70% de las casi 11 mil hectáreas sembradas, con rendimientos medios de 1.500 kg/ha. También se completaron las 1.000 ha sembradas con variedades de color, y se avanzó en alubia, aunque de esta última el área no llega al centenar de hectáreas.

## **Soja**

### **Buenos Aires**

Favorecida por las condiciones climáticas, progresa la recolección de los sembradíos de segunda implantación en ámbito de la delegación Tandil; a la fecha se registra un avance del 92 % de la superficie apta, con un rendimiento promedio cercano a los 18 qq/ha, estimándose que en el transcurso de la próxima semana concluirán las labores de cosecha.

En el área comprendida por la delegación Tres Arroyos, ha finalizado la recolección de soja de 2ª en los partidos de Cnel. Dorrego con un rinde promedio de 7

qq/ha, Cnel. Pringles con un promedio de 10 qq/ha, Laprida con 15 qq/ha de promedio y González Chávez con rindes que promedian los 9 qq/ha. En tanto se registran avances de trilla superiores al 95 % en los partidos de S. Cayetano, Tres Arroyos y Necochea, presentando rendimientos promedios de 9 qq/ha.

Restando recolectar los últimos lotes, progresa sin inconvenientes la trilla en la zona de Pigüé, con un avance del 98 % en cultivos de primera cuyo rinde medio se ubica en 26 qq/ha; en tanto el progreso de cosecha en sembradíos de segunda registra similar porcentaje y los rindes se encuentran promediando los 19 qq/ha.

## **Santa Fe**

En la zona comprendida por la delegación Avellaneda, prosiguen a buen ritmo las labores de cosecha de cultivos de segunda, restando recolectar un 7 % de la superficie apta, los rindes registran un promedio cercano a los 18 qq/ha, con una adecuada calidad comercial.

Se da por concluida la trilla en la provincia de **Tucumán**, los rendimientos han sido muy buenos, con escasa variabilidad, obteniéndose máximos de 33 y 35 qq/ha en distintas zonas. El promedio general se ubica cercano a los 31 qq/ha.

En la provincia del **Chaco**, con una calidad buena en general prosigue a buen ritmo la recolección de sembradíos de segunda ocupación, el progreso en la superficie cosechada se encuentra en 96 puntos porcentuales, siendo el rendimiento promedio levemente inferior a los 19 qq/ha.

Ha finalizado la trilla en toda la provincia de **Santiago del Estero**, con adecuada calidad comercial, el rendimiento promedio rondaría los 25qq/ha para las sojas de segunda, con amplias variaciones en las distintas zonas productoras.

## **Sorgo Granífero**

### **Santa Fe**

Continúa en algunos sectores de Avellaneda la cosecha de lotes de sorgo tardío, con buenos rendimientos y calidad.

## **COSECHA FINA – CAMPAÑA 2007/08**

### **Cebada Cervecera**

Lo implantado a la fecha en Bahía Blanca alcanza aproximadamente 18.600 ha (81 %), siembra que se está realizando lentamente en secano por falta humedad, e incluso, en algunos sectores está paralizada por este motivo.

Dio inicio la siembra en Salliqueló, estimándose una superficie mayor a la prevista inicialmente. En Lincoln se alcanzó el 18% del área prevista. Fin de siembra en Pergamino.

Ha finalizado la siembra en Casilda, con buenos tenores de humedad de suelo, lo cual permitirá que el cultivo obtenga buenos porcentajes de emergencia y defina un buen número de plantas por metro cuadrado. La superficie sufriría una corrección negativa, ya que productores del departamento Caseros se habrían inclinado a último momento por la siembra de trigo de ciclos intermedios a cortos, dado el aumento de precio de este cereal.

## Colza

En la provincia de **Buenos Aires**, en la zona de Bahía Blanca, los cultivos evolucionan sin inconvenientes en emergencia - estado cotiledonar, con algo de preocupación ante la falta de humedad en el área de secano de Patagones y Villarino.

En ámbitos de la delegación Rosario del Tala, en la provincia de **Entre Ríos**, se han sembrado unas 760 has. casi el 100 % de las intenciones iniciales de siembra. Si bien sería algo tarde para la zona, todavía se piensa en implantar algunos lotes más a modo de prueba y análisis del desarrollo del cultivo en el área.

En el departamento San Justo, provincia de **Córdoba**, los lotes implantados prosiguen normalmente con su ciclo de crecimiento, se encuentran en estado de plántula y el estado sanitario es bueno.

En el área comprendida por la delegación Cañada de Gómez en la provincia de **Santa Fe**, se registran para la actual campaña unas 45 has. en el depto. Iriondo y unas 29 has en el depto. San Jerónimo, cercanas a la localidad de Maciel, el período de siembra fue del 10/05 al 29/05, los cultivos han emergido adecuadamente y se encuentran en estado cotiledonar – plántula.

## Lino

En la zona de Rosario del Tala, provincia de **Entre Ríos**, si bien las lluvias acaecidas mejoraron la humedad en la cama de siembra, continúa el poco entusiasmo por parte de los productores para su implantación; algunas empresas ofrecen contratos a fijar precio a cosecha asegurando 205 u\$/Tn, esto podría entusiasmar a ciertos productores, principalmente en aquellos departamentos en donde los lotes tienen menor aptitud agrícola, aunque ya es un poco tarde, ya que para la zona las fechas de siembras recomendadas finalizan el 15/06.

En ámbitos de la delegación Avellaneda, provincia de **Santa Fe**, prosiguen las labores de siembra; en el departamento Gral. Obligado el avance es del 45 % de la superficie estimada y en San Javier se ubica en el 40 % de la intención inicial de implantación. Se prevé, será en los únicos dos departamentos que se producirá el cultivo, dada la poca expectativa de los productores de acuerdo a los precios registrados en la anterior campaña.

## Trigo

### **Buenos Aires**

La siembra se está realizando en forma lenta ante la falta de humedad, y está detenida en Patagones y Villarino , aunque algo se está implantando sobre la zona de la costa donde hay algo más de humedad. En el secano de Bahía Blanca y Cnel. Rosales la siembra está suspendida, ya que, si bien persiste la humedad en el perfil, no la hay en superficie. Se registra un leve incremento de la superficie de candeal en Coronel Rosales;

en Bahía Blanca pareciera que se desiste de su siembra, aunque todavía no está confirmado. Se refleja algo más de interés en los planes de los molinos candealeros de la zona.

Las lluvias caídas en Bolívar, si bien escasas en algunos casos, fueron muy oportunas para continuar la siembra de granos finos, cuya continuidad estaba comprometida como consecuencia de la falta de precipitaciones y heladas.

Las lluvias fueron muy oportunas en Lincoln, y permitieron arribar a un 38% de la superficie planificada, la cual tiende a ser similar a la de la campaña 2006/07.

Después de las lluvias recibidas en Pehuajó, se ha repuesto la humedad superficial necesaria para su normal emergencia, por lo que se podrá completar el área total de cultivo pronosticado. Las bajas temperaturas, si bien demoran la emergencia, promueven un profundo enraizamiento. Se espera que con la actual reserva hídrica, no habría problemas de humedad hasta septiembre. En los últimos días, ante la suba registrada de precios disponibles y futuros, muchos productores decidieron sembrar, sobre todo a posteriori de las lluvias, revirtiendo la tendencia de años anteriores de retracción de superficie.

Se continúa sembrando aquellas variedades de ciclos cortos, que son las que predominan en la zona de influencia de la delegación Pergamino. Los productores aprovecharon las lluvias de la semana pasada, para así asegurarse la implantación del mismo; hasta el momento hay buena humedad en el perfil, pero las fuertes heladas que se registraron en la zona han secado parte de la capa superficial. Con la siembra se están incorporando fertilizantes fosforados y en algunos casos, fundamentalmente los que tuvieron que hacer remoción de tierra, también aplican fertilizante nitrogenado.

En Pigüé serían necesarias algunas lluvias de cierta significación para lograr una óptima implantación.

El ritmo de implantación mejoró algo en Salliqueló, sobre todo en sectores donde las lluvias superaron los 10 mm. El mayor porcentaje de lo sembrado se realizó en directa. En general, es necesaria la ocurrencia de lluvias en todo el ámbito de jurisdicción de la delegación, principalmente en el partido de Adolfo Alsina, con lo cual se podría alcanzar la intención de siembra prevista.

Si bien la humedad del perfil del suelo no es aún la adecuada, considerando necesario el registro de lluvias entre 30 y 40 mm a nivel zonal para su recuperación óptima, se ha dado por iniciada la siembra de trigo pan en Tandil, con un área en principio superior en 3 % a la cosecha pasada. Este porcentaje podría variar en forma positiva o negativa en lo sucesivo, según la oscilación de los precios de mercado, y a la posibilidad de hacer siembra de cebada cervecera, previo contrato.

Las condiciones de extremo frío están demorando algo la siembra de trigo en Tres Arroyos. La superficie que se dedicará a trigo este año, parece haberse recuperado, probablemente debido al aumento de la demanda y a los buenos precios a futuro del mismo. Se calcula que la superficie de trigo a sembrarse durante esta campaña, sólo se vería afectada con una disminución de alrededor del 6%. Esta disminución podría llegar a achicarse aún más, si las condiciones para su comercialización tendieran a estabilizarse.

## **Córdoba**

Renovadas esperanzas en la continuidad de siembra de trigo en Laboulaye, a partir de los registros ocurridos sobre fin de la semana pasada. Se observa mayor movimiento y retiro de insumos para continuar o iniciar la siembra. Al momento, el avance es idéntico a la campaña anterior, y se estima que se sembrará un área al menos similar a 2006/07. Los trigos emergidos presentan buen aspecto y sanidad.

Las lluvias caídas en Marcos Juárez permitieron completar la intención inicial de siembra, ya que desde hacía días la humedad en superficie no era la adecuada para la siembra, y se estimaba que entre un 5 y 10% podría quedar sin implantar y pasar a soja o maíz. Algunos productores no habían podido sembrar más del 40% de la intención. El lunes 18 se retomó la siembra, y se implantaron los ciclos cortos según lo planificado. La humedad del perfil en profundidad es óptima. En general por las bajas temperaturas la emergencia demora hasta 20 días. Otro detalle es que muchos lotes habían emergido mal por causa de la falta de humedad adecuada o problemas de energía en la semilla. A la fecha, los lotes se encuentran en buenas condiciones y más del 60% de la superficie está en la etapa de desarrollo, faltando para macollaje. No se detectan problemas por plagas. El trigo para pasto se encuentra en la etapa de macollaje, el estado es bueno y se realizan los cortes correspondientes.

Favorecida por las lluvias producidas la semana pasada en algunas zonas de San Francisco, continuó la siembra de lotes que estaban preparados, y que ahora disponen de humedad superficial como para asegurar una buena emergencia de plántulas. El estado general de los lotes sembrados es bueno, al igual que el aspecto sanitario.

La siembra está muy avanzada en Villa María, quedando pocos lotes sin sembrar. La lluvia del jueves pasado era muy esperada, porque estaba faltando humedad en superficie; esto favorece la continuación de la siembra.

## **Entre Ríos**

En Rosario del Tala, luego de las lluvias, se reanudaron las siembras con variedades de ciclo intermedio; varios productores comenzaron la siembra de ciclos cortos, encontrándose sembrado a la fecha alrededor de un 40 % de la superficie. En aquellos lotes en donde se había sembrado con poca humedad, las lluvias permitirían emparejar germinación y emergencia.

## **La Pampa**

Los trabajos de siembra se incrementaron y generalizaron en General Pico, gracias a las lluvias registradas en la semana. Se estima que el avance de siembra supera levemente el 40 % de la superficie estimada. En idéntica fecha de la campaña anterior, el déficit hídrico aún impedía el avance de los trabajos de siembra. El estado de las sementeras es bueno y no se han detectado problemas generalizados durante la siembra y nacimiento de plántulas.

## **Santa Fe**

Prosiguió lentamente la siembra en algunos departamentos de la delegación Avellaneda, la cual se encuentra demorada a la espera de precipitaciones.



Las precipitaciones registradas en toda el área de Cañada de Gómez el día 14 de junio, si bien de escasa magnitud, han sido lo suficiente importantes como para recomponer la humedad de la capa superficial de suelo. Con esto la siembra se ha reactivado, estimándose que se podrá completar sin inconvenientes la superficie prevista inicialmente de cultivares de ciclos corto. El grado de avance actual de aproximadamente el 76 %. Los cultivos han ido y están emergiendo sin mayores problemas; la última lluvia ha servido también para asegurar el correcto nacimiento del cultivo en aquellos lotes que fueron sembrados con contenidos de humedad superficiales por debajo del adecuado.

Se verifica una intensa actividad de siembra en Casilda, asociada a la implantación de trigo de variedades de ciclos intermedios a cortos, gracias a la ocurrencia de precipitaciones en un rango entre los 10 milímetros (Casilda-Pujato) y los 25 milímetros (Ricardone). Estas lluvias permitieron la recuperación de humedad de los suelos en sus capas superficiales, por lo cual se espera que pueda ser sembrada toda la superficie de intención, sin mayores limitantes. El departamento San Lorenzo registra un mayor grado de avance de siembra relacionado con menores dificultades de piso al momento de la cosecha gruesa y en pocos días más finalizará la implantación. El resto de los departamentos tiene un promedio de 60 por ciento de superficie sembrada.

Prosiguieron las tareas de siembra en Rafaela, con la utilización de cultivares de ciclo intermedio y primeros lotes correspondientes a los grupos cortos. Durante este período semanal se registraron lluvias dispares; en varias localidades los registros fueron escasos, pero en general aportaron humedad superficial lo cual favoreció la continuidad de la siembra. En general el perfil de los suelos en profundidad se presenta con reservas de humedad suficientes, a partir de las abundantes lluvias ocurridas durante el período marzo-abril. Los cultivos implantados presentan buen nacimiento y evolución en las primeras etapas del ciclo, con buena sanidad.

Continuó la siembra en el departamento Gral. López (delegación Venado Tuerto) con excelente humedad para la implantación del cultivo. Los últimos milímetros que se registraron mejoraron la capa superficial que había perdido humedad debido a las malezas presentes y al no poder hacer los barbechos a tiempo.

## **NOA**

Continúa normalmente la etapa de nacimiento y crecimiento en Catamarca. El suelo conserva buena humedad en zona de cultivo. Se registraron intensas heladas en la última semana.

El trigo continúa evolucionando en Salta y Jujuy con buena humedad en el suelo, presentando buen estado general.

Se han registrado algunas lloviznas en casi toda la provincia de Santiago del Estero, pero, en general con milimetrajes insignificantes en relación a las necesidades que demanda la siembra, por lo cual no se registran, por el momento, avances significativos.

## **ESTIMACIONES AGRICOLAS**

**21/06/07**

**Si desea alguna aclaración respecto a la información presentada en este informe, puede comunicarse con el (011) 4349-2758/93 o vía e-mail a: [prosiiap@mecon.gov.ar](mailto:prosiiap@mecon.gov.ar).**

*Evolución de la Superficie Sembrada y Cosechada*

*Semana al 21/06/07*

**MAIZ**

Provincia	Campaña				Area cosechada al:	
	05/06	06/07	05/06	06/07	14/06/07	21/06/07
	en %		en ha		en %	
Buenos Aires	97	94	585.389	659.080	92	94
Córdoba	97	95	823.143	938.230	91	95
Entre Ríos	100	100	180.500	168.060	100	100
La Pampa	100	96	138.400	193.550	94	96
Santa Fe	85	82	257.964	253.040	80	82
Resto del País	75	71	281.892	272.860	64	71
<b>Total</b>	<b>93</b>	<b>90</b>	<b>2.267.288</b>	<b>2.484.820</b>	<b>86</b>	<b>90</b>

**SOJA**

Provincia	Campaña				Area cosechada al:	
	05/06	06/07	05/06	06/07	14/06/07	21/06/07
	en %		en ha		en %	
Buenos Aires	99	99	3.628.350	3.991.340	98	99
Córdoba	100	100	4.273.718	4.459.820	100	100
Entre Ríos	100	100	1.293.400	1.420.800	100	100
La Pampa	100	100	185.750	231.400	100	100
Santa Fe	99	99	3.489.075	3.427.100	99	99
Resto del País	97	99	2.090.546	2.327.700	97	99
<b>Total</b>	<b>99</b>	<b>99</b>	<b>14.960.839</b>	<b>15.858.160</b>	<b>94</b>	<b>99</b>

**TRIGO**

Provincia	Campaña				Area sembrada al:	
	06/07	07/08	06/07	07/08	14/06/07	21/06/07
	en %		en ha		en %	
Buenos Aires	26	30	758.402	836.360	18	30
Córdoba	74	75	652.198	715.870	66	75
Entre Ríos	53	45	150.999	114.600	25	45
La Pampa	0	21	0	58.190	14	21
Santa Fe	66	70	465.511	437.900	54	70
Resto del País	70	60	431.382	322.096	57	60
<b>Total</b>	<b>45</b>	<b>46</b>	<b>2.458.492</b>	<b>2.485.016</b>	<b>35</b>	<b>46</b>

AVANCE DE LA COSECHA DE MAIZ  
CAMPAÑA: 2006/07(\*)

DELEGACION	AREA							AREA	
	SEMBRADA	17/5	24/5	31/5	7/6	14/6	21/6	NO COSECHABLE	COSECHADA
Bahía Blanca	7.200	71	100	100	100	100	100	5.900	1.300
Bolívar	44.000	20	32	42	52	61	80	8.000	28.800
Bragado	72.000	61	83	95	100	100	100	7.800	64.200
Junín	109.200	93	98	100	100	100	100	4.100	105.100
Lincoln	96.100	84	94	97	98	100	100	14.000	82.100
Pehuajó	156.180	76	89	97	100	100	100	25.670	130.510
Pergamino	85.650	98	99	100	100	100	100	3.000	82.650
Pigüé	15.300	15	34	46	56	87	96	8.800	6.240
Salliqueló	90.000	36	50	71	87	93	98	51.000	38.220
Tandil	95.700	24	35	40	53	67	89	62.000	29.990
T.Arroyos	53.000	-	-	-	1	25	44	15.700	16.410
25 de Mayo	79.400	54	63	79	95	99	99	5.100	73.560
<b>BUENOS AIRES (**)</b>	<b>915.430</b>	<b>65</b>	<b>74</b>	<b>82</b>	<b>87</b>	<b>90</b>	<b>94</b>	<b>211.070</b>	<b>659.080</b>
Laboulaye	155.000	91	94	98	100	100	100	71.100	83.900
M. Juárez	247.400	95	98	99	100	100	100	1.000	246.400
Río Cuarto	295.050	53	66	79	80	85	95	1.000	279.350
S. Francisco	225.500	48	64	70	79	79	84	44.000	152.460
Villa María	210.900	50	67	86	95	98	99	33.000	176.120
<b>CORDOBA</b>	<b>1.133.850</b>	<b>65</b>	<b>76</b>	<b>85</b>	<b>89</b>	<b>91</b>	<b>95</b>	<b>150.100</b>	<b>938.230</b>
Paraná	75.100	100	100	100	100	100	100	4.600	70.500
R. del Tala	110.500	96	96	97	97	100	100	12.940	97.560
<b>ENTRE RÍOS</b>	<b>185.600</b>	<b>98</b>	<b>98</b>	<b>98</b>	<b>98</b>	<b>100</b>	<b>100</b>	<b>17.540</b>	<b>168.060</b>
General Pico	217.200	63	85	92	96	100	100	99.250	117.950
Santa Rosa	214.000	23	50	70	75	85	90	130.000	75.600
<b>LA PAMPA</b>	<b>431.200</b>	<b>46</b>	<b>70</b>	<b>83</b>	<b>87</b>	<b>94</b>	<b>96</b>	<b>229.250</b>	<b>193.550</b>
Avellaneda	67.000	15	15	15	15	15	18	16.500	9.090
C. de Gómez	56.000	99	100	100	100	100	100	7.500	48.500
Casilda	40.886	99	100	100	100	100	100	7.000	33.890
Rafaela	115.000	65	66	66	70	77	85	31.000	71.400
V. Tuerto	94.000	95	97	99	100	100	100	3.840	90.160
<b>SANTA FE</b>	<b>372.886</b>	<b>75</b>	<b>76</b>	<b>76</b>	<b>78</b>	<b>80</b>	<b>82</b>	<b>65.840</b>	<b>253.040</b>
CATAMARCA	9.000	16	40	55	70	85	100	2.000	7.000
CORRIENTES	14.700	72	85	96	98	99	99	4.200	10.400
CHACO	186.000	43	48	49	53	65	70	88.000	68.600
FORMOSA	25.000	45	50	58	62	70	70	0	17.500
JUJUY	5.200	-	-	-	-	-	5	480	240
MISIONES	32.200	69	81	87	92	95	98	1.550	30.040
SALTA	48.000	-	-	-	-	2	18	4.000	7.920
SAN LUIS	65.200	40	57	67	81	85	99	28.000	36.830
S. ESTERO	107.000	30	32	36	40	67	67	15.600	61.240
TUCUMAN	36.770	-	7	42	70	70	90	0	33.090
<b>TOTAL PAIS</b>	<b>3.568.036</b>	<b>62</b>	<b>71</b>	<b>78</b>	<b>83</b>	<b>87</b>	<b>90</b>	<b>817.630</b>	<b>2.484.820</b>
2005/06	3.190.440	72	80	85	88	91	93	-	-

(\*) Cifras Provisorias (\*\*) El total incluye partidos fuera de las delegaciones.

Las AREAS están expresadas en hectáreas.

ESTIMACIONES AGRICOLAS

S.A.G.P. y A.

AVANCE DE LA COSECHA DE MANI  
CAMPAÑA: 2006/07(\*)

DELEGACION	TIPO	AREA							AREA PERDIDA	AREA COSECHADA
		SEMBRADA	17/5	24/5	31/5	7/6	14/6	21/6		
CORRIENTES	Colorado	0	-	-	-	-	-	-	-	0
	Rosado	0	-	-	-	-	-	-	-	0
	Total	0	-	-	-	-	-	-	-	0
FORMOSA	Colorado	0	-	-	-	-	-	-	-	0
	Rosado	1.400	10	52	58	62	66	94		1.300
	Total	1.400	10	52	58	62	66	94		
JUJUY	Colorado	0	-	-	-	-	-	-	-	0
	Rosado	600	32	47	48	58	65	72		430
	Total	600	32	47	48	58	65	72		430
SALTA	Colorado	0	-	-	-	-	-	-	-	0
	Rosado	6.000	34	45	50	69	84	100		6.000
	Total	6.000	34	45	50	69	84	100		6.000
SANTA FE	Colorado	0	-	-	-	-	-	-	-	0
	Rosado	700	100	100	100	100	100	100	450	250
	Total	700	100	100	100	100	100	100	450	250
SAN LUIS	Colorado	0	-	-	-	-	-	-	-	0
	Rosado	3.800	48	65	93	100	100	100		3.800
	Total	3.800	48	65	93	100	100	100		3.800
LA PAMPA	Colorado	4.500	-	48	70	85	100	100		4.500
	Rosado	0	-	-	-	-	-	-		0
	Total	4.500	0	48	70	85	100	100		4.500
Laboulaye	Colorado	0	-	-	-	-	-	-	-	0
	Rosado	61.000	30	57	75	90	100	100	150	60.850
	Total	61.000	30	57	75	90	100	100	150	60.850
Marcos Juarez	Colorado	0	-	-	-	-	-	-	-	0
	Rosado	600	90	100	100	100	100	100		600
	Total	600	90	100	100	100	100	100		600
Río Cuarto	Colorado	3.800	100	100	100	100	100	100		3.800
	Rosado	83.910	61	75	80	85	95	96		80.550
	Total	87.710	63	76	81	86	95	96		84.350
Villa María	Colorado	1.350	39	57	87	100	100	100		1.350
	Rosado	47.500	28	51	80	100	100	100		47.500
	Total	48.850	28	51	80	100	100	100		48.850
CORDOBA	Colorado	5.150	84	89	97	100	100	100	0	5.150
	Rosado	193.010	43	63	78	90	98	98	150	189.500
	Total	198.160	44	64	79	91	98	98	150	194.650
TOTAL PAIS	Colorado	9.650	45	70	84	93	100	100	0	5.150
	Rosado	205.510	43	63	78	90	97	98	600	201.280
	<b>Total</b>	<b>215.160</b>	<b>43</b>	<b>63</b>	<b>78</b>	<b>90</b>	<b>97</b>	<b>98</b>	<b>600</b>	<b>206.430</b>
	2005/06	165.237	66	78	83	87	89	100		

(\*) Cifras provisórias

La AREAS están expresadas en hectáreas.

ESTIMACIONES AGRICOLAS

S.A.G.P.y A.

AVANCE DE LA COSECHA DE SOJA  
CAMPAÑA: 2006/07 (\*)

DELEGACION		AREA							AREA NO COSECHABLE	AREA COSECHADA
		SEMRADA (**)	17/5	24/5	31/5	7/6	14/6	21/6		
Bahía Blanca		1.550	9/4	9/4	9/4	9/4	9/4	100	350	1.200
Bolívar	1º	233.500	71	87	100	100	100	100	500	233.000
	2º	42.900	27	48	88	100	100	100	-	42.900
Bragado	1º	192.950	74	95	100	100	100	100	-	192.950
	2º	110.700	19	57	81	100	100	100	4.200	106.500
Junín	1º	347.800	100	100	100	100	100	100	-	347.800
	2º	136.300	58	94	97	99	100	100	-	136.300
Lincoln	1º	380.000	97	99	99	99	100	100	-	380.000
	2º	113.540	71	99	99	100	100	100	14.000	99.540
Pehuajó	1º	450.768	93	95	100	100	100	100	-	450.770
	2º	75.300	6	62	100	100	100	100	5.500	69.800
Pergamino	1º	593.450	98	100	100	100	100	100	-	593.450
	2º	140.870	88	98	100	100	100	100	-	140.870
Pigüé	1º	111.500	60	78	87	87	97	98	-	109.270
	2º	21.000	5	34	73	73	91	98	-	20.580
Salliqueló	1º	161.000	94	98	100	100	100	100	-	161.000
	2º	12.000	17	35	89	98	100	100	4.500	7.500
Tandil	1º	200.800	52	73	88	98	100	100	6.000	194.800
	2º	161.500	-	8	19	55	75	92	8.000	141.220
Tres Arroyos	1º	244.200	56	77	88	100	100	100	15.700	228.500
	2º	100.000	-	29	43	71	88	97	11.200	86.140
25 de Mayo	1º	152.800	56	80	96	100	100	100	-	152.800
	2º	96.600	33	56	74	100	100	100	2.150	94.450
<b>BUENOS AIRES</b>	<b>06/07</b>	<b>4.081.028</b>	<b>72</b>	<b>85</b>	<b>92</b>	<b>97</b>	<b>99</b>	<b>99</b>	<b>72.100</b>	<b>3.991.340</b>
Laboulaye	1º	260.000	100	100	100	100	100	100	5.500	254.500
	2º	56.000	67	77	92	100	100	100	1.000	55.000
M. Juárez	1º	900.500	99	100	100	100	100	100	7.700	892.800
	2º	285.000	95	100	100	100	100	100	2.700	282.300
Río Cuarto	1º	749.400	100	100	100	100	100	100	2.000	747.400
	2º	185.316	90	95	100	100	100	100	-	185.320
S. Francisco	1º	970.000	100	100	100	100	100	100	3.000	967.000
	2º	150.000	50	85	95	100	100	100	10.500	139.500
V. María	1º	701.100	100	100	100	100	100	100	-	701.100
	2º	234.900	82	100	100	100	100	100	-	234.900
<b>CORDOBA</b>	<b>06/07</b>	<b>4.492.216</b>	<b>96</b>	<b>99</b>	<b>99</b>	<b>100</b>	<b>100</b>	<b>100</b>	<b>32.400</b>	<b>4.459.820</b>
Paraná	1º	409.500	100	100	100	100	100	100	4.500	405.000
	2º	133.100	42	88	98	100	100	100	2.100	131.000
R. del Tala	1º	737.000	85	97	100	100	100	100	4.700	732.300
	2º	156.000	55	80	95	100	100	100	3.500	152.500
<b>ENTRE RIOS</b>	<b>06/07</b>	<b>1.435.600</b>	<b>82</b>	<b>95</b>	<b>99</b>	<b>100</b>	<b>100</b>	<b>100</b>	<b>14.800</b>	<b>1.420.800</b>
General Pico	1º	159.600	100	100	100	100	100	100	4.300	155.300
	2º	34.500	90	96	100	100	100	100	1.100	33.400
Santa Rosa	1º	25.000	60	77	100	100	100	100	20	24.980
	2º	17.800	9	30	90	100	100	100	80	17.720
<b>LA PAMPA</b>	<b>06/07</b>	<b>236.900</b>	<b>87</b>	<b>92</b>	<b>99</b>	<b>100</b>	<b>100</b>	<b>100</b>	<b>5.500</b>	<b>231.400</b>
Avellaneda	1º	110.000	38	80	94	98	100	100	5.000	105.000
	2º	79.000	-	36	53	75	89	93	3.900	69.840
C. de Gómez	1º	903.550	100	100	100	100	100	100	6.500	897.050
	2º	160.700	97	100	100	100	100	100	2.450	158.250
Casilda	1º	728.600	100	100	100	100	100	100	1.200	727.400
	2º	110.450	100	100	100	100	100	100	-	110.450
Rafaela	1º	560.000	87	95	100	100	100	100	5.000	555.000
	2º	170.000	53	77	100	100	100	100	2.000	168.000
V. Tuerto	1º	446.500	100	100	100	100	100	100	13.395	433.110
	2º	205.800	95	97	99	100	100	100	2.800	203.000
<b>SANTA FE</b>	<b>06/07</b>	<b>3.474.600</b>	<b>91</b>	<b>96</b>	<b>99</b>	<b>99</b>	<b>99</b>	<b>99</b>	<b>42.245</b>	<b>3.427.100</b>
CATAMARCA		46.000	80	80	90	100	100	100	-	46.000
CORRIENTES		23.000	9	25	47	82	94	97	4.000	18.430
CHACO	1º	15.000	100	100	100	100	100	100	8.300	6.700
	2º	685.000	31	35	66	85	91	96	56.000	603.840
FORMOSA		10.000	8	15	41	86	93	96	-	9.600
JUJUY		6.000	27	37	43	79	100	100	-	6.000
MISIONES		950	68	79	91	96	99	100	50	900
SALTA		477.000	47	70	70	80	100	100	-	477.000
SAN LUIS		83.000	42	88	96	100	100	100	3.100	79.900
S. ESTERO	1º	22.800	100	100	100	100	100	100	4.500	18.300
	2º	779.580	39	57	72	86	98	100	-	779.580
TUCUMAN		281.450	62	76	93	97	99	100	-	281.450
<b>TOTAL PAIS</b>	<b>06/07</b>	<b>16.150.124</b>	<b>78</b>	<b>85</b>	<b>90</b>	<b>93</b>	<b>94</b>	<b>99</b>	<b>242.995</b>	<b>15.858.160</b>
	<b>05/06</b>	<b>15.329.107</b>	<b>88</b>	<b>92</b>	<b>94</b>	<b>98</b>	<b>99</b>	<b>99</b>	<b>-</b>	<b>-</b>

(\*) Cifras provisionarias. (\*\*) Incluye soja forrajera.

Las AREAS están expresadas en hectáreas.

ESTIMACIONES AGRICOLAS

S.A.G.P. y A.

AVANCE DE LA COSECHA DE SORGO GRANIFERO  
CAMPAÑA 2006/07 (\*)

DELEGACION	AREA							AREA NO COSECHABLE	AREA COSECHADA	
	SEMBRADA	17/5	24/5	31/5	7/6	14/6	21/6			
Bahía Blanca	2.310	-	100	100	100	100	100	2.210	100	
Bolívar	1.600	-	-	-	-	13	100	800	50	
Bragado	1.100	100	100	100	100	100	100	150	950	
Junín	1.000	83	94	100	100	100	100	-	1.000	
Lincoln	2.250	58	95	99	100	100	100	-	2.250	
Pehuajó	0	-	-	-	-	-	-	-	-	
Pergamino	6.180	90	100	100	100	100	100	-	6.180	
Pigüé	18.000	-	-	-	2	66	78	15.000	2.340	
Salliqueló	5.500	8	32	51	67	85	98	-	5.390	
Tandil	0	-	-	-	-	-	-	-	-	
T.Arroyos	0	-	-	-	-	-	-	-	-	
25 de Mayo	3.000	-	-	24	100	100	100	-	3.000	
<b>BUENOS AIRES</b>	<b>06/07</b>	<b>40.940</b>	<b>40</b>	<b>53</b>	<b>61</b>	<b>76</b>	<b>89</b>	<b>97</b>	<b>18.160</b>	<b>21.260</b>
Laboulaye		4.200	100	100	100	100	100	100	400	3.800
M. Juárez		5.200	58	70	70	85	90	95	1.200	3.800
Río Cuarto		28.600	100	100	100	100	100	100	-	28.600
S. Francisco		51.000	68	93	100	100	100	100	22.500	28.500
Villa María		41.600	89	99	100	100	100	100	-	41.600
<b>CORDOBA</b>	<b>06/07</b>	<b>130.600</b>	<b>86</b>	<b>97</b>	<b>99</b>	<b>99</b>	<b>100</b>	<b>100</b>	<b>24.100</b>	<b>106.300</b>
Paraná		41.000	99	100	100	100	100	100	-	41.000
R. del Tala		48.000	80	85	90	95	100	100	6.000	42.000
<b>ENTRE RIOS</b>	<b>06/07</b>	<b>89.000</b>	<b>89</b>	<b>92</b>	<b>95</b>	<b>97</b>	<b>100</b>	<b>100</b>	<b>6.000</b>	<b>83.000</b>
General Pico		7.850	-	-	-	50	100	100	210	7.640
Santa Rosa		15.900	-	-	1	3	49	55	5.600	5.670
<b>LA PAMPA</b>	<b>06/07</b>	<b>23.750</b>	<b>0</b>	<b>0</b>	<b>1</b>	<b>23</b>	<b>71</b>	<b>74</b>	<b>5.810</b>	<b>13.310</b>
Avellaneda		54.000	38	40	47	52	57	62	4.600	30.630
C. de Gómez		28.500	100	100	100	100	100	100	1.400	27.100
Casilda		5.550	100	100	100	100	100	100	300	5.250
Rafaela		82.500	95	97	100	100	100	100	20.000	62.500
V. Tuerto		800	100	100	100	100	100	100	-	800
<b>SANTA FE</b>	<b>06/07</b>	<b>171.350</b>	<b>77</b>	<b>78</b>	<b>82</b>	<b>84</b>	<b>85</b>	<b>87</b>	<b>26.300</b>	<b>126.280</b>
CATAMARCA		0	-	-	-	-	-	-	-	-
CORRIENTES		2.900	65	78	92	97	98	99	1.300	1.580
CHACO		115.000	42	48	50	55	55	60	57.000	34.800
FORMOSA		5.320	45	55	60	80	85	90	580	4.270
JUJUY		0	-	-	-	-	-	-	-	-
MISIONES		0	-	-	-	-	-	-	-	-
SALTA		0	-	-	-	-	-	-	-	-
SAN LUIS		32.300	35	46	57	74	80	99	8.000	24.060
S. ESTERO		85.000	68	68	75	77	92	92	13.000	66.240
TUCUMAN		1.100	-	-	35	50	50	100	-	1.100
<b>TOTAL PAIS</b>	<b>06/07</b>	<b>697.260</b>	<b>69</b>	<b>74</b>	<b>78</b>	<b>82</b>	<b>87</b>	<b>90</b>	<b>160.250</b>	<b>482.200</b>
	<b>05/06</b>	<b>577.010</b>	<b>67</b>	<b>73</b>	<b>76</b>	<b>82</b>	<b>85</b>	<b>89</b>	<b>-</b>	<b>-</b>

(\*) Cifras Provisorias

Las AREAS están expresadas en hectáreas.

ESTIMACIONES AGRICOLAS

S.A.G.P.y A.

AVANCE DE LA SIEMBRA DE CEBADA CERVECERA  
CAMPAÑA 2007/08

DELEGACION	AREA A						AREA SEMBRADA	
	SEMBRAR (*)	24/5	31/5	7/6	14/6	21/6		
Bahía Blanca	23.000	18	44	62	71	81	18.630	
Bolívar	23.600	-	-	5	15	24	5.664	
Bragado	16.300	-	-	-	4	39	6.357	
Junín	6.100	-	-	5	11	20	1.220	
Lincoln	13.635	-	-	-	7	18	2.454	
Pehuajó	26.000	23	35	47	67	87	22.620	
Pergamino	3.350	-	-	19	80	100	3.350	
Pigüé	20.800	-	-	-	-	-	-	
Salliqueló	11.000	-	-	-	-	6	660	
Tandil	61.020	-	-	-	-	-	-	
T.Arroyos	138.500	-	-	2	7	31	42.935	
25 de Mayo	14.800	-	-	2	5	10	1.480	
BUENOS AIRES	07/08	358.105	3	5	9	15	29	105.370
	06/07	330.340	-	1	12	15	24	-
Laboulaye	1.550	-	-	-	-	15	233	
M. Juárez	800	-	20	84	100	100	800	
Río Cuarto	-	-	-	-	-	-	-	
S. Francisco	-	-	-	-	-	-	-	
Villa María	-	-	-	-	-	-	-	
CORDOBA	07/08	2.350	0	7	29	34	44	1.033
	06/07	1.740	-	5	26	41	52	-
Paraná	-	-	-	-	-	-	-	
R. del Tala	-	-	-	-	-	-	-	
ENTRE RIOS	07/08	-	0	0	0	0	0	-
	06/07	200	-	0	0	0	0	-
Gral.Pico	3.000	-	-	-	-	-	-	
Santa Rosa	3.000	-	-	-	-	-	-	
LA PAMPA	07/08	6.000	0	0	0	0	0	-
	06/07	3.060	-	0	0	0	0	-
Avellaneda	-	-	-	-	-	-	-	
C. de Gómez	-	-	-	-	-	-	-	
Casilda	1.550	-	-	18	36	100	1.550	
Rafaela	-	-	-	-	-	-	-	
V. Tuerto	3.700	-	-	-	-	-	-	
SANTA FE	07/08	5.250	0	0	5	11	30	1.550
	06/07	4.020	-	0	13	13	13	-
<b>TOTAL PAIS</b>	<b>07/08</b>	<b>371.705</b>	<b>3</b>	<b>5</b>	<b>9</b>	<b>15</b>	<b>29</b>	<b>107.953</b>
	<b>06/07</b>	<b>339.360</b>	<b>-</b>	<b>1</b>	<b>12</b>	<b>15</b>	<b>24</b>	<b>-</b>

(\*) Expectativa de siembra.

Las AREAS están expresadas en hectáreas

ESTIMACIONES AGRICOLAS

SAGPyA

AVANCE DE LA SIEMBRA DE TRIGO  
CAMPAÑA 2007/08

DELEGACION		AREA A							AREA SEMBRADA
		SEMBRAR (*)	17/5	24/5	31/5	7/6	14/6	21/6	
Bahía Blanca	T.Pan	332.000	15	23	36	45	56	63	209.160
	T.Fideo	5.000	-	-	-	-	-	33	1.650
Bolívar	T.Pan	59.800	-	-	-	8	16	24	14.350
	T.Fideo	1.500	-	-	-	-	-	-	-
Bragado		79.500	-	-	-	-	4	23	18.290
Junín		103.200	-	-	1	5	14	20	20.640
Lincoln		91.058	-	1	2	6	21	38	34.600
Pehuajó	T.Pan	41.400	-	5	26	38	60	81	33.530
	T.Fideo	300	-	-	-	-	80	100	300
Pergamino		129.950	-	-	-	4	39	70	90.970
Pigüé	T.Pan	430.000	-	6	11	20	28	39	167.700
	T.Fideo	5.700	-	-	-	-	-	-	-
Salliqueló	T.Pan	140.000	-	-	-	-	11	22	30.800
	T.Fideo	2.500	-	-	-	-	-	-	-
Tandil	T.Pan	426.480	-	-	-	-	-	3	12.790
	T.Fideo	2.000	-	-	-	-	-	-	-
T.Arroyos	T.Pan	810.000	-	-	-	1	8	24	194.400
	T.Fideo	35.000	-	-	-	-	-	-	-
25 de Mayo		102.500	-	-	-	3	5	7	7.180
BUENOS AIRES	07/08	2.797.888	2	4	6	10	18	30	836.360
	06/07	2.923.120	3	3	4	9	16	26	-
Laboulaye		75.000	-	1	7	15	16	25	18.750
M. Juárez		283.500	-	7	42	76	89	93	263.660
Río Cuarto		124.100	-	-	5	9	15	21	26.060
S. Francisco		228.000	15	38	55	68	84	92	209.760
Villa María		244.000	5	20	30	50	63	81	197.640
CORDOBA	07/08	954.600	5	16	34	54	66	75	715.870
	06/07	934.400	2	26	42	50	67	74	-
Paraná		105.000	-	2	14	27	36	52	54.600
R. del Tala		150.000	-	1	3	10	17	40	60.000
ENTRE RIOS	07/08	255.000	-	1	8	17	25	45	114.600
	06/07	290.050	2	7	27	32	37	53	-
Gral.Pico		79.500	-	8	16	22	27	43	34.190
Santa Rosa		200.000	-	-	1	7	9	12	24.000
LA PAMPA	07/08	279.500	-	2	5	11	14	21	58.190
	06/07	102.300	-	0	0	0	0	0	-
Avellaneda		44.000	-	9	15	23	27	30	13.200
C. de Gómez		199.200	-	9	38	56	69	76	151.390
Casilda		102.500	-	9	29	35	48	66	67.650
Rafaela		172.000	-	-	12	48	56	78	134.160
V. Tuerto		110.000	-	-	1	3	40	65	71.500
SANTA FE	07/08	627.700	-	5	21	39	54	70	437.900
	06/07	723.700	1	5	22	31	49	66	-
CATAMARCA		15.000	63	85	95	100	100	100	15.000
CORRIENTES		2.200	-	-	-	-	10	20	440
CHACO		112.500	-	-	4	7	10	15	16.880
FORMOSA		640	-	-	-	-	10	15	96
JUJUY		800	15	45	75	85	100	100	800
MISIONES		-	-	-	-	-	-	-	-
SALTA		125.000	20	43	68	87	100	100	125.000
SAN LUIS		5.000	-	-	-	-	-	-	-
S. ESTERO		144.200	5	8	16	20	20	21	30.280
TUCUMAN		133.600	2	5	30	40	94	100	133.600
<b>TOTAL PAIS</b>	<b>07/08</b>	<b>5.453.628</b>	<b>3</b>	<b>7</b>	<b>15</b>	<b>24</b>	<b>35</b>	<b>46</b>	<b>2.485.016</b>
	<b>06/07</b>	<b>5.622.620</b>	<b>4</b>	<b>10</b>	<b>18</b>	<b>25</b>	<b>35</b>	<b>45</b>	<b>-</b>

(\*) Expectativa de siembra.

Las AREAS están expresadas en hectáreas

ESTIMACIONES AGRICOLAS

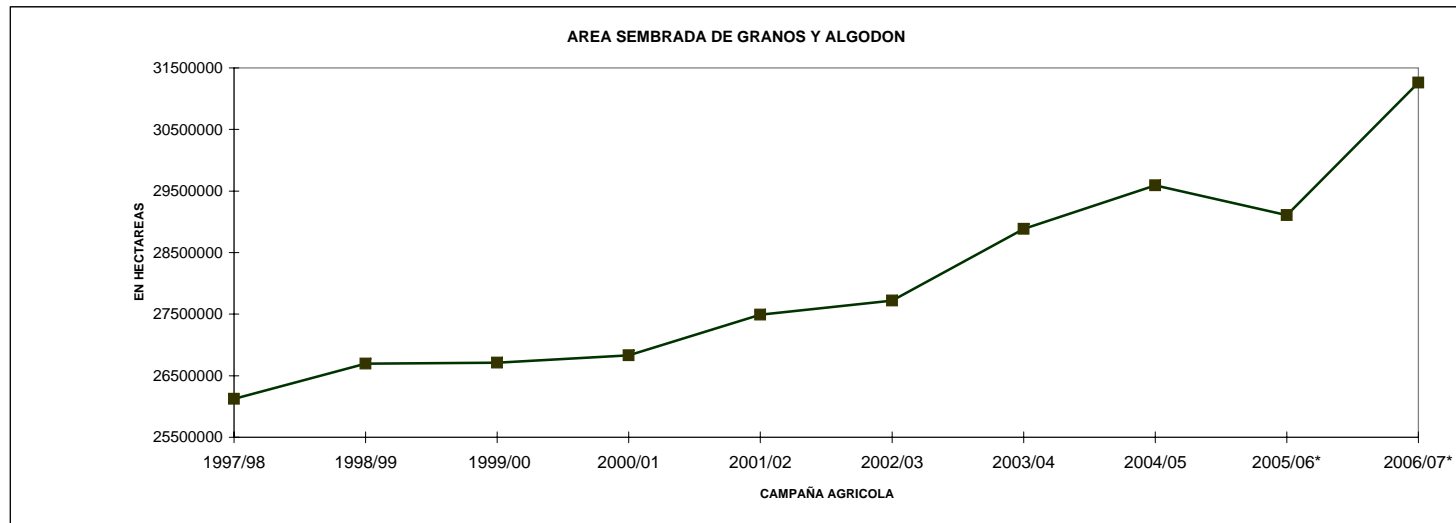
SAGPyA



**AREA SEMBRADA DE GRANOS Y ALGODÓN**  
(en hectáreas)  
**Campañas Agrícolas 1997/98 a 2006/07 (\*)**

CULTIVOS	1997/98	1998/99	1999/00	2000/01	2001/02	2002/03	2003/04	2004/05	2005/06*	2006/07*
ALPISTE	25000	27000	24000	20000	16000	19000	16000	16000	13000	9000
ARROZ	248000	291000	201000	154000	126000	135000	172000	165000	171300	168000
AVENA	1789000	1822000	1711000	1664000	1516000	1368000	1344000	1275000	1023000	1067000
CEBADA CERVECERA	324000	218000	182000	246000	260000	270000	343000	272000	273000	339000
CEBADA FORRAJERA	19000	24000	20000	16000	16000	14000	25000	28000	22000	27000
CENTENO	353000	372000	365000	373000	336000	338000	340000	294000	207000	221000
MAIZ	3752000	3268000	3652000	3495000	3064000	3084000	2988000	3400000	3190000	3570000
MIJO	107000	89000	91100	79500	55200	50000	50000	28000	31000	38000
SORGO GRANIFERO	920000	880000	819000	698000	592000	593000	545000	617000	577000	700000
TRIGO	5919000	5453000	6300000	6497000	7109000	6300000	6040000	6260000	5212000	5600000
<b>Subtotal Cereales</b>	<b>13456000</b>	<b>12444000</b>	<b>13365100</b>	<b>13242500</b>	<b>13090200</b>	<b>12171000</b>	<b>11863000</b>	<b>12355000</b>	<b>10719300</b>	<b>11739000</b>
CARTAMO	27000	15300	39700	58400	33000	23000	30000	49000	27000	76000
COLZA	1500	2200	3875	8700	2150	8000	18000	17000	7000	11000
GIRASOL	3511400	4212000	3587000	1891000	2050000	2378000	1850000	1970000	2260000	2440000
LINO	116000	102000	68000	28000	20000	14000	29000	37000	47000	29000
SOJA	7176000	8400000	8790000	10665000	11639000	12607000	14525000	14400000	15329000	16100000
<b>Subtotal Oleaginosas</b>	<b>10831900</b>	<b>12731500</b>	<b>12488575</b>	<b>12651100</b>	<b>13744150</b>	<b>15030000</b>	<b>16452000</b>	<b>16473000</b>	<b>17670000</b>	<b>18656000</b>
ALGODON	1134000	751000	345000	410000	173100	158000	266000	406000	309000	402000
MANI	407000	337000	219000	252000	222000	157000	170000	211000	174000	215000
POROTO	293000	431000	293000	275000	263000	206000	134000	145000	235000	250000
<b>Subtotal Otros Cultivos</b>	<b>1834000</b>	<b>1519000</b>	<b>857000</b>	<b>937000</b>	<b>658100</b>	<b>521000</b>	<b>570000</b>	<b>762000</b>	<b>718000</b>	<b>867000</b>
<b>TOTAL</b>	<b>26121900</b>	<b>26694500</b>	<b>26710675</b>	<b>26830600</b>	<b>27492450</b>	<b>27722000</b>	<b>28885000</b>	<b>29590000</b>	<b>29107300</b>	<b>31262000</b>

16



\* Estimaciones provisionarias.  
21/6/2007  
ESTIMACIONES AGRICOLAS- S.A.G.P y A.

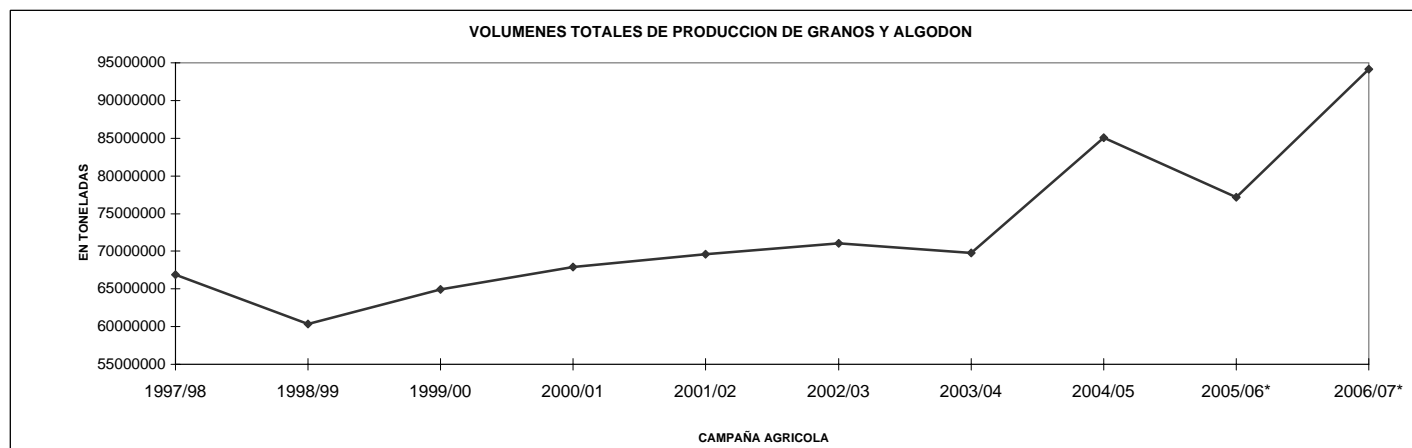
**VOLUMENES DE PRODUCCION DE GRANOS Y ALGODON**

(en ton)

Campañas Agrícolas 1997/98 a 2006/07(\*)

CULTIVOS	1997/98	1998/99	1999/00	2000/01	2001/02	2002/03	2003/04	2004/05	2005/06*	2006/07*
ALPISTE	29000	24000	22000	19000	17000	18000	17000	17000	15000	9000
ARROZ	1011000	1658000	903000	873000	709000	718000	1060000	956000	1193500	1060000
AVENA	512000	383000	555000	642000	645000	487500	332000	536000	227000	243000
CEBADA CERVECERA	921000	535000	414000	717000	521000	543000	1000000	886000	796000	1265000
CEBADA FORRAJERA	5000	3000	5000	5000	8000	5000	4000	8000	3000	3000
CENTENO	62000	66000	116000	125000	81000	80000	37000	92000	33000	17000
MAIZ	19360000	13500000	16781000	15360000	14710000	15040000	15000000	20500000	14500000	22000000
MIJO	46000	46000	47600	31200	28100	22000	11000	16000	16000	15000
SORGO GRANIFERO	3762000	3222000	3344000	2909000	2847000	2685000	2160000	2900000	2328000	3000000
TRIGO	14800000	12400000	15300000	15960000	15300000	12301000	14560000	16000000	12600000	14300000
<b>Subtotal Cereales</b>	<b>40508000</b>	<b>31837000</b>	<b>37487600</b>	<b>36641200</b>	<b>34866100</b>	<b>31899500</b>	<b>34181000</b>	<b>41911000</b>	<b>31711500</b>	<b>41912000</b>
CARTAMO	24600	9600	30900	47300	23500	13300	18000	51000	19000	61000
COLZA	2170	2200	6000	15380	2320	10450	20000	26000	10000	12000
GIRASOL	5600000	7100000	6000000	3179000	3843000	3714000	3160000	3700000	3800000	3620000
LINO	75000	85000	47000	22000	16000	11000	29000	36000	54000	34000
SOJA	18732000	20000000	20200000	26864000	30000000	34800000	31577000	38300000	40500000	47200000
<b>Subtotal Oleaginosas</b>	<b>24433770</b>	<b>27196800</b>	<b>26283900</b>	<b>30127680</b>	<b>33884820</b>	<b>38548750</b>	<b>34804000</b>	<b>42113000</b>	<b>44383000</b>	<b>50927000</b>
ALGODON	987000	618000	417000	509000	218000	201000	354000	448000	418000	470000
MANI	627000	340000	420000	394000	362000	221000	293000	445000	347000	575000
POROTO	303000	340000	297000	263000	278000	215000	151000	169000	323000	300000
<b>Subtotal Otros Cultivos</b>	<b>1917000</b>	<b>1298000</b>	<b>1134000</b>	<b>1166000</b>	<b>858000</b>	<b>637000</b>	<b>798000</b>	<b>1062000</b>	<b>1088000</b>	<b>1345000</b>
<b>TOTAL</b>	<b>66858770</b>	<b>60331800</b>	<b>64905500</b>	<b>67934880</b>	<b>69608920</b>	<b>71085250</b>	<b>69783000</b>	<b>85086000</b>	<b>77182500</b>	<b>94184000</b>

17



\* Estimaciones provisionarias  
21/6/2007  
ESTIMACIONES AGRICOLAS - SAGPyA

PRODUCCION DE CULTIVOS EN LA REPUBLICA ARGENTINA  
CAMPAÑA: 2006/07 (\*)

CULTIVOS	AREA SEMBRADA	AREA NO COSECHADA	AREA COSECHADA	%	RENDIMIENTO (qq/ha)	PRODUCCION (miles ton)
	(en miles de hectáreas)					
	(1)		(2)	(2)/(1)	(3)	(2)*(3)/10
<b>CEREALES:</b>						
ALPISTE	9	0	9	100,0	10,0	9
ARROZ	168	5	163	97,0	65,0	1060
AVENA	1067	929	138	12,9	17,6	243
CEBADA CERVECERA	339	3	336	99,1	37,6	1265
CEBADA FORRAJERA	27	25	2	7,4	15,0	3
CENTENO	221	206	15	6,8	11,3	17
MAIZ	3570	815	2755	77,2	79,9	22000
MIJO	38	27	11	28,9	13,6	15
SORGO GRANIFERO	700	160	540	77,1	55,6	3000
TRIGO	5600	124	5476	97,8	26,1	14300
<b>SUBTOTAL CEREALES</b>	<b>11739</b>	<b>2294</b>	<b>9445</b>	<b>80,5</b>		<b>41912</b>
<b>OLEAGINOSOS:</b>						
CARTAMO	76	0	76	100,0	8,0	61
COLZA	11	1	10	90,9	12,0	12
GIRASOL	2440	30	2410	98,8	15,0	3620
LINO	29	0	29	100,0	11,7	34
SOJA	16100	240	15860	98,5	29,8	47200
<b>SUBTOTAL OLEAGINOSOS</b>	<b>18656</b>	<b>271</b>	<b>18385</b>	<b>98,5</b>		<b>50927</b>
<b>OTROS CULTIVOS:</b>						
ALGODON	402	10	392	97,5	12,0	470
MANI	215	1	214	99,5	26,9	575
POROTOS	250		250	100,0	12,0	300
<b>TOTAL GENERAL</b>	<b>31262</b>	<b>2576</b>	<b>28686</b>	<b>91,8</b>		<b>94184</b>

(\*) Cifras provisorias  
ESTIMACIONES AGRICOLAS, 21/06/07  
SAGPyA

**HUMEDAD DEL SUELO Y ASPECTO DEL CULTIVO**

Fecha: 15/06/07 al 21/06/07

PROVINCIA	DELEGACION	TRIGO		MAIZ		SORGO		SOJA		MANI	
		H	A	H	A	H	A	H	A	H	A
BUENOS AIRES	BAHIA BLANCA	A/PS/S	-	-	-	-	-	-	-	-	-
	BOLIVAR	A	-	A	B	-	-	-	-	-	-
	BRAGADO	A	-	-	-	-	-	-	-	-	-
	JUNIN	A	-	-	-	-	-	-	-	-	-
	LINCOLN	A	B	-	-	-	-	-	-	-	-
	PEHUAJO	A	-	-	-	-	-	-	-	-	-
	PERGAMINO	A	-	-	-	-	-	-	-	-	-
	PIGÜE	A	-	A	B	A	B	A	B	-	-
	SALLIQUELO	A	-	A	R	A	B	-	-	-	-
	TANDIL	A	-	A	R/M	-	-	A	R	-	-
TRES ARROYOS	A	-	A	R	-	-	A	B	-	-	
25 DE MAYO	A	-	E/A	B/MB	-	-	-	-	-	-	
CORDOBA	LABOULAYE	A	B	-	-	-	-	-	-	-	-
	MARCOS JUAREZ	A	B	-	-	E	B/R	-	-	-	-
	RIO CUARTO	A	-	A	B	-	-	-	-	A	MB
	SAN FRANCISCO	A	B	E/A	B/R	-	-	-	-	-	-
	VILLA MARIA	A	-	A	MB	-	-	-	-	-	-
ENTRE RIOS	PARANA	A	-	-	-	-	-	-	-	-	-
	ROSARIO DEL TALA	A	-	-	-	A	B	-	-	-	-
LA PAMPA	GENERAL PICO	A/R	B	-	-	-	-	-	-	-	-
	SANTA ROSA	A/R	-	A	R/B	A	R	-	-	-	-
SANTA FE	AVELLANEDA	A/R/PS	-	A/R	B/R	A/R	B/R	R/PS	B	-	-
	CAÑADA DE GOMEZ	A	-	-	-	-	-	-	-	-	-
	CASILDA	A	B/MB	-	-	-	-	-	-	-	-
	RAFAELA	A	B	A	B/R	-	-	-	-	-	-
	VENADO TUERTO	A/R	-	-	-	-	-	-	-	-	-
CATAMARCA	CATAMARCA	A	-	-	-	-	-	-	-	-	-
CORRIENTES	CORRIENTES	-	-	-	-	-	-	-	-	-	-
CHACO	ROQUE SAENZ PEÑA	-	-	A	B	A	B	A	B	-	-
FORMOSA	FORMOSA	-	-	-	-	-	-	-	-	-	-
JUJUY	JUJUY	A	B	A	B	-	-	-	-	A	B
MISIONES	POSADAS	-	-	A	B	-	-	A	-	-	-
SALTA	SALTA	A	B	A	B	-	-	-	-	-	-
SAN LUIS	SAN LUIS	-	-	A	B/R	-	-	-	-	-	-
SANTIAGO DEL ESTERO	SANTIAGO DEL ESTERO	A/PS	-	A	B	A	B	-	-	-	-
TUCUMAN	TUCUMAN	A/E	-	A	B	-	-	-	-	-	-

ESTIMACIONES AGRICOLAS- S.A.G.P y A.

**REFERENCIAS:**

(H) Humedad del suelo

(A) Aspecto del Cultivo

E: Exceso

MB: Muy bueno

A: Adecuado

B: Bueno

R: Regular

R: Regular

PS: Principio de sequía

M: Malo

S: Sequía

REGISTROS PLUVIOMÉTRICOS DE LA SEMANA  
Y ACUMULADOS DEL AÑO ACTUAL Y DEL AÑO ANTERIOR (en mm)

PROVINCIA	DEPARTAMENTO	LOCALIDAD	13/6 AL 19/6 mm	Acumulado Año	
				20/06/06	19/06/07
BUENOS AIRES	ADOLFO ALSINA	Carhué	4	371	398
		Rivera	2	311	374
		Villa Maza	6	346	291
	ALBERTI	Cuartel V	16	705	556
		AYACUCHO	Ayacucho	0	406
	AZUL	Azul	4	465	353,6
		Cacharí	6	540	387
		Chillar	8	418,5	528
	BAHIA BLANCA	Bahía Blanca	0	258,6	370,5
		Cabildo	0	324,1	422,5
	BALCARCE	Balcarce	2,5	324,5	507
		Bosch	2	337,5	434,5
		Los Pinos	2	334	454,5
		San Agustín	1	306	478,5
	BARADERO	Baradero	14	553	773
	BARTOLOMÉ MITRE	Arrecifes	20	522	755
	BENITO JUAREZ	Benito Juárez	3,5	426,5	481,4
		López	2	420,1	579
	BOLIVAR	Bolívar	12,9	438,9	463,9
	BRAGADO	Bragado	20	660	632
	CAMPANA	Campana	11	668	761
	CAÑUELAS	Cañuelas	12	571	523
	CAP. SARMIENTO	Capitán Sarmiento	18	594	806
	CARLOS CASARES	Belloq	12	490,5	474,8
	CARLOS TEJEDOR	Carlos Tejedor	12	491	574
	CARMEN DE ARECO	Carmen de Areco	17	515	790
	CASTELLI	Castelli	0	559,1	334,6
	CHACABUCO	Chacabuco	20	640	734
	CHASCOMUS	Chascomús	8	424	405
	CHIVILCOY	Chivilcoy	10	599,6	563
	COLON	Colón	9	483	637
	CORONEL DORREGO	Coronel Dorrego	0	210,6	415,8
	CORONEL PRINGLES	Coronel Pringles	0	342	476,7
	CORONEL ROSALES	Bajo Hondo	0	227,3	456
		Pehuen Co	0	178,5	409
		Punta Alta	0	207,7	412,2
	CORONEL SUAREZ	Coronel Suárez	1	275	463,5
	DAIREAUX	Daireaux	11	314	414
	DOLORES	Dolores	0	370	349,5
	EXALT. DE LA CRUZ	Capilla del Señor	8	590	788
	F.AMEGHINO	F. Ameghino	18	610	678
	GENERAL ALVEAR	General Alvear	7	500	534
	GONZALEZ CHAVEZ	Adolfo G. Chávez	0	271	391
	GRAL. ALVARADO	Miramar	3	371,5	753,5
	GRAL. ARENALES	General Arenales	18	476	743

PROVINCIA	DEPARTAMENTO	LOCALIDAD	13/6 AL 19/6 mm	Acumulado Año		
				20/06/06	19/06/07	
BUENOS AIRES	GRAL. GUIDO	Labardén	0	621,5	360	
	GRAL. LAMADRID	General Lamadrid	0	430	432	
	GRAL. LAVALLE	General Lavalle	10	534	617	
	GRAL. MADARIAGA	General Madariaga	0	683,5	442	
	GRAL. PINTO	General Pinto	15	490	694	
	GRAL. PUEYRREDON	Mar del Plata	0	367,5	576	
	GRAL. VIAMONTE	General Viamonte	16	837	620	
	GRAL. VILLEGAS	General Villegas	12	502	674	
	GUAMINI	Bonifacio	Bonifacio	10	335	346
		Casbas	Casbas	14	471	404
		Garré	Garré	11	351	284
		Guamini	Guamini	12	459	373
		HIPOLITO YRIGOYEN	Henderson	15	426	499
		JUNIN	Junín	15	576	742
		LAPRIDA	Laprida	0	446	490,7
		LAS FLORES	Las Flores	16	607	394
		LEANDRO N. ALEM	Vedia	14	459	586
		LINCOLN	Lincoln	17	516	553
	LOBERIA	Dos Naciones	Dos Naciones	0	409	670,5
		Ldo. Matienzo	Ldo. Matienzo	0	262	562,5
		Lobería	Lobería	0	312	529
		Napaleofú	Napaleofú	0	519	641
		Pieres	Pieres	0	223	595,5
		San Manuel	San Manuel	0	346	648
		LOBOS	Lobos	12	489	446
		LUJAN	Luján	10	680	762
		MAIPU	Maipú	0	604,5	400
		MAR CHIQUITA	Coronel Vidal	Coronel Vidal	5	523
	General Pirán		General Pirán	6	521	437
	Vivoratá		Vivoratá	4	475	474
	MERCEDES		Gowland	22,6	497,3	600,5
	FRANKLIN	Franklin	Franklin	20	398	645
		Navarro	Navarro	15	504	624
	NECOCHEA	Necochea	0	264	490,7	
	NUEVE DE JULIO	Nueve de Julio	10	496	406	
	OLAVARRIA	Olavarría	7,7	365,9	425,5	
	PATAGONES	Cardenal Cagliero	Cardenal Cagliero	0	118,5	118,5
		Carmen de Patagones	Carmen de Patagones	0	195	180
	JOSÉ B. CASAS	José B. Casas	José B. Casas	0	159	191
		Stroeder	Stroeder	0	189,5	103
		Villalonga	Villalonga	0	149,5	237
		PEHUAJO	Pehuajó	13	430,3	498,5
		PELEGRINI	De Bary	De Bary	15	414
	Pellegrini		Pellegrini	17	438	401
	PERGAMINO	Acevedo	Acevedo	24	405	804
		El Socorro	El Socorro	20	391	695
		Pergamino	Pergamino	15	402	634
		Pinzón	Pinzón	10	466	593
		Rancagua	Rancagua	15	464	646
	PILA	Piña	4,5	518,5	511	
	PUAN	Bordenave	Bordenave	0	294	375,5
		Puán	Puán	0	414	501,5
		Villa Iris	Villa Iris	0	251	352,5
	RAMALLO	Ramallo	13	499	692	

PROVINCIA	DEPARTAMENTO	LOCALIDAD	13/6 AL 19/6 mm	Acumulado Año	
				20/06/06	19/06/07
BUENOS AIRES	RAUCH	Colman	5	482	364
		Egaña	7	439,5	369
		Miranda	6	506	436
	RIVADAVIA	Rauch	5	599	375
		Sansinena	15	628	558
	ROJAS	Rojas	22	530	785
	S. ANTONIO DE ARECO	San Antonio de Areco	19	644	936
	SAAVEDRA	Pigüé	0,2	442,2	466,4
	SALADILLO	Saladillo	11	531	553
	SALLIQUELO	Graciarena	8	356	282
		Quenumá	12	454	324
	SALTO	Salliqueló	10	455	463
		Arroyo Dulce	16	434	674
	SAN ANDRÉS DE GILES	Salto	18	494	710
		San Andrés de Giles	21	648	813
	SAN CAYETANO	San Cayetano	0	299,4	358,7
	SAN NICOLAS	Conesa	9	436	685
		San Nicolás	11	439	674
	SAN PEDRO	San Pedro	15	464	672
	SUIPACHA	Suipacha	14	621	636
	TANDIL	De La Canal	4	418	354
		Tandil	6	492,5	470,6
		Vela	6	397	501,5
	TORDILLO	Tordillo	0	380	392
	TORNQUIST	Tornquist	2	326	386
	TRENQUE LAUQUEN	Trenque Lauquen	19	555,5	402
	TRES ARROYOS	Tres Arroyos	2,6	269,8	332,7
	TRES LOMAS	Ing. Thompson	11	480	414
		Tres Lomas	13	450	363
	VEINTICINCO DE MAYO	Veinticinco de Mayo	10	547	603
	VILLARINO	Algarrobo	0	308,2	206
		Hilario Ascasubi	0	173	123
		Mayor Buratovich	0	233	212,5
		Médanos	0	301,8	258
		Montes de Oca	0	249,5	193
		Ombucta	0	388	341
		Pedro Luro	0	151	192,5
		Teniente Origone	0	216,5	234
	ZARATE	Zárate	14	660	730

PROVINCIA	DEPARTAMENTO	LOCALIDAD	13/6 AL 19/6 mm	Acumulado Año	
				20/06/06	19/06/07
CÓRDOBA	COLON	Jesús María	4	506	607
	CRUZ DEL EJE	Cruz del Eje	0	323	280
	GRAL. ROCA	Burmeister	25	582	441
		Jovita	29	696	544
	GRAL. SAN MARTIN	Villa Huidobro	30	571	551
		Arroyo Cabral	15	560	640
		Etruria	25	407	517
	ISCHILIN JUAREZ CELMAN	Villa María	13	419,5	433,1
		Dean Funes	0	518	317
		Alejandro Roca	21	573	250
		Bengolea	10	201	172
		Carnerillo	30	428	301
		Charras	20	290	206
		General Cabrera	12	437	280
		General Deheza	25	320	332
		La Carlota	25	110	302
		MARCOS JUAREZ	Arias	22	462
	PTE. R. SAENZ PEÑA	Corral de Bustos	18	580	542
		Cruz Alta	9	530	553
		Marcos Juárez	8	559	491
		General Levalle	20	497	472
		La Cesira	20	491,8	495
	RIO CUARTO	Laboulaye	11	441,5	573,6
		Adelia María	18	501	466
		Berrotarán	6	495	381
		C. Baigorria	15	404	431
		Chaján	22	353	419
		Coronel Moldes	35	354	488
		Las Acequias	25	340	235
		Río Cuarto	8	338	327
		Sampacho	22	344	456
		San Basilio	21	354	316
	RIO PRIMERO	V. Mackena	32	409	419
	RIO SEGUNDO	Monte Cristo	5	478	646
		Las Junturas	10	513	405
	SAN JUSTO	Oncativo	1	488	465
		Villa Pilar	4	458	474,5
		Freyre	0	478	718
		Las Varas	8	525	517
		Porteña	0	397,3	875
	SANTA MARIA TERCERO ARRIBA	San Francisco	3	529,6	672,2
		Tránsito	7	457	517
		Despeñaderos	4	353,5	589,5
		Río Tercero	3	401	483
		Hernando	20	383	609
		James Craik	7	422,5	395,5
		TOTAL	Villa del Totoral	0	581,5
	TULUMBA UNION	S. José de la Dormida	3	506	599
		Bell Ville	13	546	459
		Canals	13	538	467
Idiazábal		20	562	509	
Monte Maíz		19	571	447	
Noetinger		10	636	532	



PROVINCIA	DEPARTAMENTO	LOCALIDAD	13/6 AL 19/6 mm	Acumulado Año		
				20/06/06	19/06/07	
SAN LUIS	CHACABUCO	Concaran	s/d	150	60	
	GOB. DUPUY	Buena Esperanza	s/d	217	306	
	GRAL. PEDERNERA		Nueva Galia	s/d	121	11
			Justo Daract	s/d	184	432
			La Toma	s/d	262	235
			Villa Mercedes	s/d	192	357
ENTRE RÍOS	SAN SALVADOR	San Salvador	20	351	792,5	
	CONCORDIA	Concordia	5	368	744	
	DIAMANTE	Aldea Protestante	8	424	948	
		Costa Grande	5	484	929	
		Diamante	10	316	957	
	FEDERACION	Chajarí	20	566	682	
	FEDERAL	Federal	0	528	779	
	FELICIANO	Feliciano	8	446	578	
	GUALEGUAY	Gualeguay	9	368,5	1214	
	GUALEGUAYCHU	Pehuajó Norte	10	308,5	959	
	LA PAZ	La Paz	5	542	588	
	NOGOYA	Lucas Gonzalez	12	311	748	
	PARANA	Cerrito	0	435	862	
		Oro Verde	12	350	1056	
	TALA	Rosario del Tala	17,5	373	996	
	URUGUAY	C. del Uruguay	14,3	327,5	741,1	
	VICTORIA	Victoria	6	480	1134	
	VILLAGUAY	Villaguay	30	316,5	842,5	

PROVINCIA	DEPARTAMENTO	LOCALIDAD	13/6 AL 19/6 mm	Acumulado Año		
				20/06/06	19/06/07	
LA PAMPA	ATREUCO	Cereales	0	230,5	350	
		Doblas	2	299,5	424,5	
		Macachín	4	254	524	
		Miguel Riglos	2	227	247	
		P.C.Rolón	2	285,5	468,5	
		Rolón	1	286,5	400	
		T. M. Anchorena	2	116	268	
		CAPITAL	Anguil	12	294	366
			Santa Rosa	3,5	294,2	364,9
		CATRILO	Catrilo	15	306,5	319
	La Gloria		5	304	319	
	Lonquimay		12	224	314	
	P. C. Catrilo		12	318	332	
	CHAPALEUFU	Uriburu	10	321,5	292,5	
		Bernardo Larroudé	16	332,5	606	
		Ceballos	26	338	486	
		Cnel. Hilario Lagos	21	424	585	
		Intendente Alvear	19	532	628	
		Sarah	17	376	409	
		Vértiz	11	293	353	
	CONHELLO	Conhella	10	376	491	
		Eduardo Castex	8	336	435,5	
		Mauricio Mayer	15	310	474	
		Montes Nieves	11	325	376	
		Rucanello	0	267	405	
	GUATRACHÉ	Winifreda	16	300	499	
		Alpachiri	0	282	421	
		General M. J. Campos	0	211,5	343,5	
		Guatraché	0	236	399	
		Perú	0	148	324	
	HUCAL	Santa Teresa	0	291	366	
		Abramo	0	206,5	287,5	
		Bernasconi	0	237,5	367	
		General San Martín	0	262,5	302	
	MARACO	Jacinto Aráuz	0	287,5	399	
		Agustoni	27	302	366	
		Dorila	15	256	375	
		General Pico	29	364	522	
		Speluzzi	10	393	499	
		Trebolares	15	373	404	
	QUEMU-QUEMU	Colonia Barón	23	462	518	
		Miguel Cané	18	359	378	
		Quemú Quemú	20	403	399	
		Relmo	0	285	239	
	RANCUL	Villa Mirasol	21	445	352	
		Caleufu	40	349	634	
		Chamaico	44	391	614	
		Ing. Foster	29	247	298	
		La Maruja	32	212	422,5	
		Parera	37	410	543	
		Pichi Huinca	30	270	399	
		Quetrequén	13	549	521	
		Rancul	45	348	390	

PROVINCIA	DEPARTAMENTO	LOCALIDAD	13/6 AL 19/6 mm	Acumulado Año		
				20/06/06	19/06/07	
LA PAMPA	REALICO	Alta Italia	49	319	575	
		Embajador Martini	33	342	441	
		Falucho	33	387	527	
		Ing. Luiggi	34	308	406,5	
		Maisonave	0	324	402	
		Ojeda	45	303	446	
		Realicó	38	485	768	
		Van Praet	0	303	265	
		TOAY	Naicó	0	164	75
			Toay	3	533	325,5
	TRENEL	Arata	32	457	407	
		Metileo	23	303	342	
		Trenel	34	342	551	
	UTRACAN	Ataliva Roca	0	299	463	
		Chacharramendi	0	110,5	196,5	
		Col. Santa María	0	225	330,5	
		General Acha	0	256	454	
		P.C. Padre Buodo	0	218	214	
		Quehué	0	308	437,9	
		Unanue	0	313	336	

PROVINCIA	DEPARTAMENTO	LOCALIDAD	13/6 AL 19/6 mm	Acumulado Año		
				20/06/06	19/06/07	
SANTA FE	BELGRANO	Armstrong	12	727	690	
		Montes de Oca	16	360,5	667	
	CASEROS	Bouquet	21	406	634	
		Casilda	10	652	815	
	CASTELLANOS	Chañar Ladeado	18	479	592	
		María Juana	5	440	896	
	CONSTITUCION	Rafaela	8	501	871	
		Bombal	18	444	742	
	GARAY	Sargento Cabral	12	433	704	
		Helvecia	0	647	992	
	GRAL. LOPEZ	Carreras	16	514,9	624,4	
		Chovet	20	471	653	
		Maggiolo	20,1	453,1	400,6	
		María Teresa	19	410	462,6	
		Teodelina	24	366	729,5	
	GRAL. OBLIGADO	Venado Tuerto	16,5	535,4	459,9	
		Florencia	0	328	719	
		Reconquista	0	655	803	
	IRIONDO	Cañada de Gómez	15	557	633	
		Totoras	20	570	828	
	LA CAPITAL	Villa Eloísa	12	505	566	
		Santa Fe	9	542	924	
	LAS COLONIAS	Humboldt	13	605	1012	
		Santo Domingo	12	641	917	
		Sta. Clara Buena Vista	0	426	934	
	NUEVE DE JULIO	El Nochero	0	255	296	
		Tostado	0	301	715	
	ROSARIO	Arroyo Seco	11	425	962	
		Soldini	12	607,5	826	
	SAN CRISTOBAL	Ceres	4	414	506	
	SAN JAVIER	San Javier	4	601	663	
	SAN JERONIMO	Monje	10	598	972	
		Maciel	12	633	739	
	SAN JUSTO	San Genaro	12	486	1008	
		San Justo	8	597	726	
	SAN LORENZO	Pujato	10	471,5	806	
		Ricardone	24	491	812	
	SAN MARTIN	Cañada Rosquín	9	447	842	
		Landeta	10	483	919	
		S.Mtín. de las Escobas	7	468	963	
	VERA	Calchaquí	4	619	781	
		Intiyaco	0	362	406	
		Vera	0	642	907	
	SANTIAGO DEL ESTERO	AGUIRRE	Pinto	2	340,5	338
			ALBERDI	Campo Gallo	0	476,5
		BELGRANO	Sachayoj	1	176,5	226
			Bandera	1	368	468
		COPO	Monte Quemado	0	149,5	376
			Pampa de los Guanacos	0	215,5	312
		CHOYA	Frías	0	102	234
		GRAL. TABOADA	Añatuya	0	297,5	384
			Los Juríes	1	284,5	324
		GUASAYAN	San Pedro de Guasayán	1	581,5	320
		J. F. IBARRA	Campo del Cielo	0	107	278
			Suncho Corral	1	208	217
		JIMENEZ	Bobadal	1	209,5	239
			Isca Yacú	0	297,5	232
		LA BANDA	La Banda	1	363	422
		MORENO	Quimilí	0	348,7	248
PELLEGRINI		Nueva Esperanza	1	219	364	
		Rapelli	s/d	253	104	

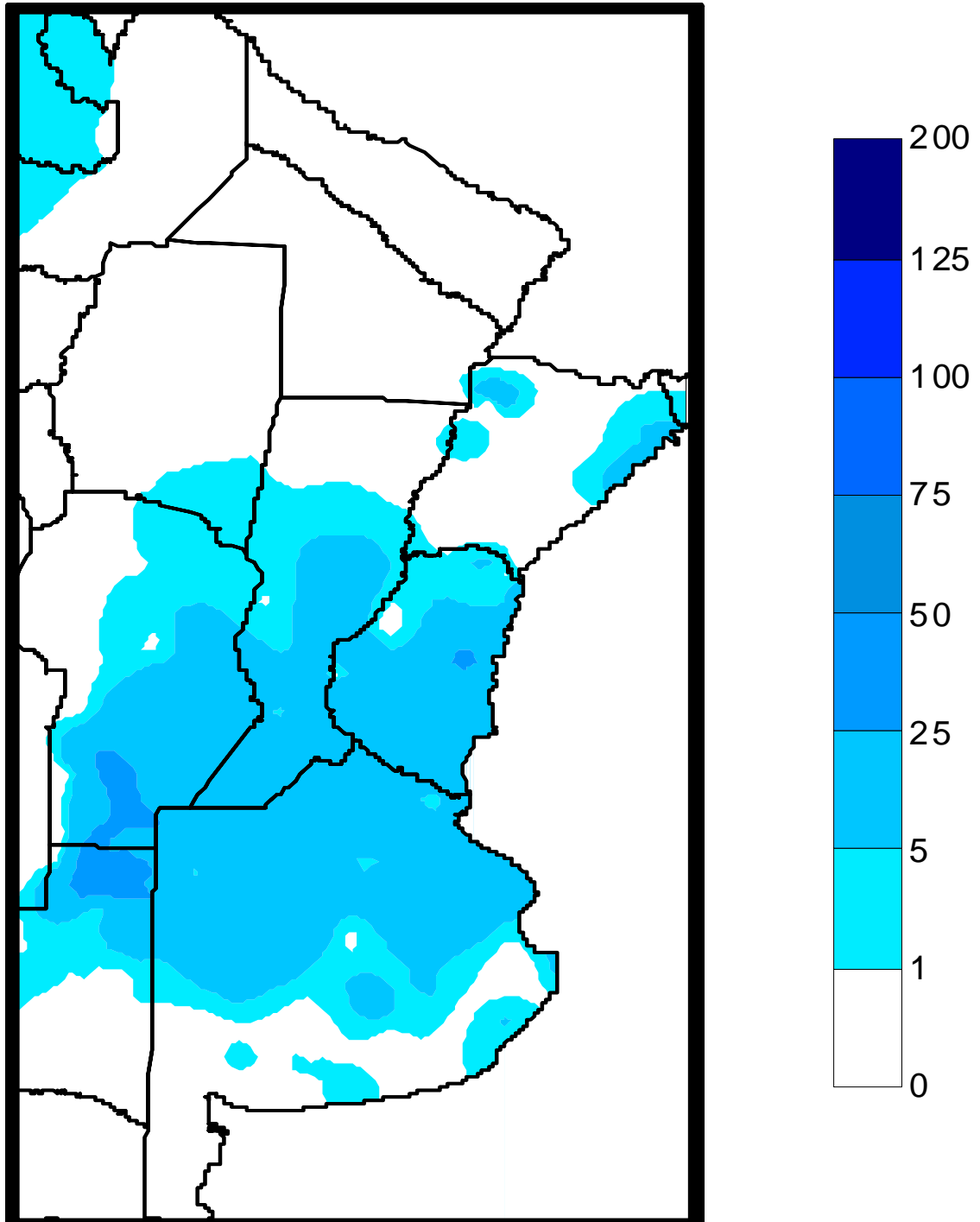
PROVINCIA	DEPARTAMENTO	LOCALIDAD	13/6 AL 19/6 mm	Acumulado Año		
				20/06/06	19/06/07	
CHACO	ALMIRANTE BROWN	Cpción. del Bermejo	s/d	231	834	
		Los Frentones	s/d	286	553	
		Pampa del Infierno	s/d	272	654	
	BERMEJO	Taco Pozo	s/d	378	207	
		Las Palmas	s/d	615	380	
		Puerto Bermejo	s/d	760	390	
	CDTE. FERNANDEZ	Pcia. Roque S.Peña	s/d	256	464	
	CHACABUCO	Charata	s/d	478	459	
	DOCE DE OCTUBRE	Gancedo	s/d	291	301	
		General Pinedo	s/d	350	565	
	DOS DE ABRIL	Hermoso Campo	s/d	293	476	
	F. J. STA. MARIA de ORO	Chorotis	s/d	351	464	
		Santa Sylvina	s/d	380	292	
		Corzuela	s/d	303	351	
	GENERAL BELGRANO	La Escondida.	s/d	277	564	
	GENERAL DONOVAN	Makallé	s/d	384	438	
	GRAL. GÜEMES	Colonia Miraflores	s/d	311	514	
		Fuerte Esperanza	s/d	382	368	
		Juan José Castelli	s/d	294	460	
	INDEPENDENCIA	Nueva Pompeya	s/d	117	263	
		Puerto Lavalle	s/d	143	350	
		Avia Terai	s/d	302	546	
	LIB. GRAL. SAN MARTIN	Campo Largo	s/d	326	604	
		Napenay	s/d	258	592	
		Ciervo Petiso	s/d	325	394	
	LIBERTAD	Lib.General San Martín	s/d	457	369	
		Pampa Almirón	s/d	327	288	
		Pampa del Indio	s/d	425	238	
	MAIPU	Pcia. Roca	s/d	317	155	
		Puerto Tirol	s/d	344	309	
		Tres Isletas	s/d	344	353	
	MYR. LUIS FONTANA	Cnel. Du Graty	s/d	528	658	
		Villa Angela	s/d	594	884	
	NUEVE DE JULIO	Las Breñas	s/d	346	415	
		O'HIGGINS	La Clotilde	s/d	397	691
		La Tigra	s/d	327	791	
	PCIA. DE LA PLAZA.	San Bernardo	s/d	376	757	
		PCIA. de la Plaza	s/d	335	584	
		PRIMERO DE MAYO	Colonia Benitez	s/d	464	501
	QUITILIPÍ	Margarita Belén	s/d	531	548	
		El Tacruzal	s/d	344	697	
		Quitilipi	s/d	303	537	
	SAN FERNANDO	Basail	s/d	392	915	
		Resistencia	s/d	357	509	
	SAN LORENZO	Samuhú	s/d	326	576	
		Villa Berthet	s/d	406	883	
	SARGENTO CABRAL	Capitán Solari	s/d	495	246	
		Colonia Elisa	s/d	313	430	
		Colonia Las Garcitas	s/d	250	379	
	TAPENAGA	Colonias Unidas	s/d	369	437	
Ahumonia		s/d	349	730		
Charadai		s/d	397	924		
VEINTICINCO DE MAYO	Machagai	s/d	432	692		
MISIONES	CAPITAL	Posadas	s/d	363	273	

PROVINCIA	DEPARTAMENTO	LOCALIDAD	13/6 AL 19/6 mm	Acumulado Año		
				20/06/06	19/06/07	
CORRIENTES	BELLA VISTA	Bella Vista	5	195,3	666	
	CAPITAL	Corrientes	0	266,4	679,4	
	CONCEPCION	Concepción	0	195	503	
		Tabay	0	15	280	
	CURUZU CUATIA	Curuzú Cuatiá	0	468	338	
	EMPEDRADO	El Sombrero	0	89	180	
	ESQUINA	Esquina	0	524,3	130	
	GENERAL ALVEAR	Alvear	13	198	653	
	GENERAL PAZ	Itá Ibaté	0	164	892	
	GOYA	Goya	0	334	759,5	
	ITUZAINGO	Ituzaingo	0	304	155	
		San Carlos	0	88	65	
	MERCEDES	Mariano Loza	0	150	260	
		Mercedes	0	319,2	546,5	
	MONTE CASEROS	Mocoretá	0	314	153	
		Monte Caseros	1	417	447,2	
	PASO DE LOS LIBRES	Paso de los Libres	0	204,5	308,5	
	SALADAS	Saladas	0	90	93	
	SAN COSME	San Cosme	0	200	255	
	SAN MARTIN	Colonia Carlos Pellegrini	0	133	212	
		La Cruz	14	296	668,5	
	SAN MIGUEL	Loreto	0	230	215	
	SAN ROQUE	Chavarría	0	320	155	
		San Roque	0	88	430	
	SANTO TOME	Garruchos	0	357	674	
		Santo Tomé	s/d	563	209	
		SAUCE	Sauce	0	178	120

PROVINCIA	DEPARTAMENTO	LOCALIDAD	13/6 AL 19/6 mm	Acumulado Año	
				20/06/06	19/06/07
TUCUMAN	BURRUYACU	Burruyacú	s/d	453	619
		Estación Garmendia	s/d	314	478
		Estación Piedrabuena	s/d	329,5	476
	CHICLIGASTA	La Cruz	s/d	392	611
		La Ramada	s/d	356	538
		Concepción	s/d	s/d	1008
		Cañete	s/d	359	196
		Delfín Gallo	s/d	480	596
	CRUZ ALTA	Las Cejas	s/d	295,5	500
		Los Pereyra	s/d	356	539
		Los Ralos	s/d	391	550
	GRANEROS	Graneros	s/d	388	751
		Taco Ralo	s/d	329	499
	LA COCHA	La Cocha	s/d	277	624
		La Invernada	s/d	378	584
	LA CAPITAL	Rumi Punco	s/d	264	613
		S.Miguel del Tuc.	s/d	s/d	202
Esquina		s/d	s/d	35	
LEALES	Estación Aráoz	s/d	307	106	
SALTA	ANTA	J. V. Gonzalez	0	668	411
		Las Lajitas	0	727	446
		Piquete Cabado	0	555	401
		Saravia	0	579	421
		Talavera	0	471	359
	CANDELARIA GENERAL GÜEMES GRAL. J. DE SAN MARTIN	Candelaria	0	554	524
		Güemes	0	603	614
		Embarcación	0	981	310
	METAN	Tartagal	0	1249	255
		El Galpón	0	701	570
	ORAN	Metán	0	806	618
		Orán	0	945	309
		Pichanal	0	853	279
	ROS. DE LA FRONTERA	Rosario de la Frontera	0	626	616
	JUJUY	EL CARMEN	Ciudad Perico	5	529
El Carmen			4	430	563
Pampa Blanca			5	394	435
GENERAL BELGRANO		Capital	5	515	366
		Palpalá	5	473	483
SANTA BARBARA		Santa Bárbara	3	s/d	3
CATAMARCA	SANTA ROSA	El Bañado	0	476	528
		Los Altos	0	431	530
		San Pedro	0	425	539

# MAPA DE PRECIPITACIONES

SEMANA 13/06/07 al 19/06/07



Fuente: Dirección de Coordinación de Delegaciones